



УТВЕРЖДАЮ: Будаев

Начальник ОСЗН по
Хоринскому району

Будаева Д.Б.

28 апреля 2021 г.

ПАСПОРТ ДОСТУПНОСТИ
объекта социальной инфраструктуры (ОСИ)
N 11

1. Общие сведения об объекте

- 1.1. Наименование (вид) объекта Муниципальное бюджетное учреждение дополнительного образования «Станция детского и юношеского туризма и экскурсий»
- 1.2. Адрес объекта 671410, Республика Бурятия, Хоринский район, с.Хоринск, ул.Ленина,23
- 1.3. Сведения о размещении объекта:
- отдельно стоящее здание 2 этажей, 634,6 кв. м
- часть здания _____ этажей (или на 1 этаже), 295 кв. м
- наличие прилегающего земельного участка (да, нет); нет кв. м
- 1.4. Год постройки здания 1985, последнего капитального ремонта нет
- 1.5. Дата предстоящих плановых ремонтных работ: текущего 2021г, капитального 2023г
- сведения об организации, расположенной на объекте
- 1.6. Название организации (учреждения) (полное юридическое наименование - согласно Уставу, краткое наименование) Муниципальное бюджетное учреждение дополнительного образования «Станция детского и юношеского туризма и экскурсий»
- 1.7. Юридический адрес организации (учреждения) 671410, Республика Бурятия, Хоринский район, с.Хоринск, ул. Ленина.23
- 1.8. Основание для пользования объектом (оперативное управление, аренда, собственность) оперативное управление
- 1.9. Форма собственности (государственная, негосударственная) муниципальная
- 1.10. Территориальная принадлежность (федеральная, региональная, муниципальная) муниципальная
- 1.11. Вышестоящая организация (наименование) МКУ «Хоринское управление образования» МО «Хоринский район»
- 1.12. Адрес вышестоящей организации, другие координаты Республика Бурятия, Хоринский район, с. Хоринск, ул. Ленина, 23

2. Характеристика деятельности организации на объекте
(по обслуживанию населения)

- 2.1. Сфера деятельности (здравоохранение, образование, социальная защита, физическая культура и спорт, культура, связь и информация, транспорт, жилой фонд, потребительский рынок и сфера услуг, другое) образование
- 2.2. Виды оказываемых услуг образование
- 2.3. Форма оказания услуг: (на объекте, с длительным пребыванием, в т.ч.

проживанием, на дому, дистанционно) на объекте с пребыванием с 8:30 до 17:00

2.4. Категории обслуживаемого населения по возрасту: (дети, взрослые трудоспособного возраста, пожилые; все возрастные категории) дети школьного возраста с 6,6 до 17 лет

2.5. Категории обслуживаемых инвалидов: инвалиды, передвигающиеся на коляске, инвалиды с нарушениями опорно-двигательного аппарата; нарушениями зрения, нарушениями слуха, нарушениями умственного развития

2.6. Плановая мощность: посещаемость (количество обслуживаемых в день), вместимость, пропускная способность 390

2.7. Участие в исполнении ИПР инвалида, ребенка-инвалида (да, нет) нет

3. Состояние доступности объекта

3.1. Путь следования к объекту пассажирским транспортом (описать маршрут движения с использованием пассажирского транспорта)

нет
наличие адаптированного пассажирского транспорта к объекту нет

3.2. Путь к объекту от ближайшей остановки пассажирского транспорта:

3.2.1. расстояние до объекта от остановки транспорта 250 м

3.2.2. время движения (пешком) 3 мин.

3.2.3. наличие выделенного от проезжей части пешеходного пути (да, нет)

3.2.4. Перекрестки: нерегулируемые; регулируемые, со звуковой сигнализацией, таймером; нет

3.2.5. Информация на пути следования к объекту: акустическая, тактильная, визуальная; нет

3.2.6. Перепады высоты на пути: есть, нет (описать _____)

Их обустройство для инвалидов на коляске: да, нет (_____)

3.3. Организация доступности объекта для инвалидов - форма обслуживания <*>

N п/п	Категория инвалидов (вид нарушения)	Вариант организации доступности объекта (формы обслуживания) <*>
1	Все категории инвалидов и МГН	Б
	в том числе инвалиды:	
2	передвигающиеся на креслах-колясках	ДУ
3	с нарушениями опорно-двигательного аппарата	Б
4	с нарушениями зрения	ДУ
5	с нарушениями слуха	ДУ
6	с нарушениями умственного развития	Б

<*> Указывается один из вариантов: "А", "Б", "ДУ", "ВНД".

3.4. Состояние доступности основных структурно-функциональных зон

N п/п	Основные структурно-функциональные зоны	Состояние доступности, в том числе для основных категорий инвалидов <***>
1	Территория, прилегающая к зданию (участок)	ДЧ-И (К,О,Г,У), ДУ (С)

2	Вход (входы) в здание	ДЧ-И(К,О,Г,У), ДУ (С)
3	Путь (пути) движения внутри здания (в т.ч. пути эвакуации)	ДЧ-И (О,Г,У), ДУ (С,К)
4	Зона целевого назначения здания (целевого посещения объекта)	ДЧ-И (К,О,Г,У), ДУ (С)
5	Санитарно-гигиенические помещения	ДЧ-И (О,Г,У), ДУ(С,К)
6	Система информации и связи (на всех зонах)	ДЧ-И(К,О), ДУ (С,Г,У)
7	Пути движения к объекту (от остановки транспорта)	ВНД

<*> Указывается: ДП-В - доступно полностью всем; ДП-И (К, О, С, Г, У) - доступно полностью избирательно (указать категории инвалидов); ДЧ-В - доступно частично всем; ДЧ-И (К, О, С, Г, У) - доступно частично избирательно (указать категории инвалидов); ДУ - доступно условно, ВНД - временно недоступно.

3.5. Итоговое заключение о состоянии доступности ОСИ:

4. Управленческое решение

4.1. Рекомендации по адаптации основных структурных элементов объекта

N п/п	Основные структурно-функциональные зоны объекта	Рекомендации по адаптации объекта (вид работы) <*>
1	Территория, прилегающая к зданию (участок)	Текущий и капитальный
2	Вход (входы) в здание	Текущий и капитальный
3	Путь (пути) движения внутри здания (в т.ч. пути эвакуации)	индивидуальное решение с ТСП
4	Зона целевого назначения здания (целевого посещения объекта)	текущий
5	Санитарно-гигиенические помещения	Текущий и капитальный
6	Система информации на объекте (на всех зонах)	индивидуальное решение с ТСП
7	Пути движения к объекту (от остановки транспорта)	Текущий и капитальный
8	Все зоны и участки	Текущий и капитальный

<*> Указывается один из вариантов (видов работ): не нуждается; ремонт (текущий, капитальный); индивидуальное решение с ТСП; технические решения невозможны - организация альтернативной формы обслуживания.

4.2. Период проведения работ 2021- 2030

в рамках исполнения _____ плана _____

(указывается наименование документа: программы, плана)

4.3. Ожидаемый результат (по состоянию доступности) после выполнения работ по адаптации _____ ДП-В _____

Оценка результата исполнения программы, плана (по состоянию доступности)

4.4. Для принятия решения требуется, не требуется (нужное подчеркнуть):
Согласование

Имеется заключение уполномоченной организации о состоянии доступности объекта (наименование документа и выдавшей его организации, дата), прилагается

4.5. Информация размещена (обновлена) на Карте доступности субъекта Российской Федерации дата _____
(наименование сайта, портала)

5. Особые отметки

Паспорт сформирован на основании:

1. Анкеты (информации об объекте) от 28. 04. 2021 г.
2. Акта обследования объекта: N акта 11 от 28.04. 2021 г.
3. Решения Комиссии _____ от 28.04.2021 г.



УТВЕРЖДАЮ

Директор МБУ «СДЮТиЭ»

Жамбалдоржиева Л.Б.

28.04.2021 г.

АНКЕТА

(информация об объекте социальной инфраструктуры)
К ПАСПОРТУ ДОСТУПНОСТИ ОСИ

N 11

1.1. Наименование (вид) объекта Муниципальное бюджетное учреждение дополнительного образования «Станция детского и юношеского туризма и экскурсий»

1.2. Адрес объекта 671410, Республика Бурятия, Хоринский район, с.Хоринск, ул. Ленина,23

1.3. Сведения о размещении объекта:

- отдельно стоящее здание 2 этажей, 634.6 кв. м

- часть здания _____ этажей (или на 1 этаже), 265 кв. м

- наличие прилегающего земельного участка (да, нет); нет кв. м

1.4. Год постройки здания 1985, последнего текущего ремонта 2021г

1.5. Дата предстоящих плановых ремонтных работ: текущего 2022г, капитального 2023г

сведения об организации, расположенной на объекте

1.6. Название организации (учреждения) (полное юридическое наименование - согласно Уставу, краткое наименование) Муниципальное бюджетное учреждение дополнительного образования «Станция детского и юношеского туризма и экскурсий»

1.7. Юридический адрес организации (учреждения) 671410, Республика Бурятия, Хоринский район, с.Хоринск, ул. Ленина,23

1.8. Основание для пользования объектом (оперативное управление, аренда, собственность) оперативное управление

1.9. Форма собственности (государственная, негосударственная) муниципальная

1.10. Территориальная принадлежность (федеральная, региональная, муниципальная) муниципальная

1.11. Вышестоящая организация (наименование) МКУ «Хоринское управление образования» МО «Хоринский район»

1.12. Адрес вышестоящей организации, другие координаты Республика Бурятия, Хоринский район, с. Хоринск, ул. Ленина, 23

2. Характеристика деятельности организации на объекте
(по обслуживанию населения)

2.1. Сфера деятельности (здравоохранение, образование, социальная защита, физическая культура и спорт, культура, связь и информация, транспорт, жилой фонд, потребительский рынок и сфера услуг, другое) образование

2.2. Виды оказываемых услуг образование

2.3. Форма оказания услуг: (на объекте, с длительным пребыванием, в т.ч. проживанием, на дому, дистанционно) на объекте с пребыванием с 8:30 до 17:00

2.4. Категории обслуживаемого населения по возрасту: (дети, взрослые трудоспособного возраста, пожилые; все возрастные категории) дети школьного возраста с 6,6 до 17 лет

2.5. Категории обслуживаемых инвалидов: инвалиды, передвигающиеся на

коляске, инвалиды с нарушениями опорно-двигательного аппарата; нарушениями зрения, нарушениями слуха, нарушениями умственного развития

2.6. Плановая мощность: посещаемость (количество обслуживаемых в день), вместимость, пропускная способность _____ 390 _____

2.7. Участие в исполнении ИПР инвалида, ребенка-инвалида (да, нет) нет _____

3. Состояние доступности объекта

3.1. Путь следования к объекту пассажирским транспортом

(описать маршрут движения с использованием пассажирского транспорта)

_____ нет _____
наличие адаптированного пассажирского транспорта к объекту
нет _____

3.2. Путь к объекту от ближайшей остановки пассажирского транспорта:

3.2.1. расстояние до объекта от остановки транспорта _____ 250 _____ м

3.2.2. время движения (пешком) _____ 3 _____ мин.

3.2.3. наличие выделенного от проезжей части пешеходного пути - да

3.2.4. Перекрестки: нерегулируемые; регулируемые, со звуковой сигнализацией, таймером; нет

3.2.5. Информация на пути следования к объекту: акустическая, тактильная, визуальная; нет

3.2.6. Перепады высоты на пути: есть, нет (описать _____)

Их обустройство для инвалидов на коляске: да, нет (_____)

3.3. Организация доступности объекта для инвалидов - форма обслуживания <*>

N п/п	Категория инвалидов (вид нарушения)	Вариант организации доступности объекта (формы обслуживания) <*>
1	Все категории инвалидов и МГН	Б
	в том числе инвалиды:	
2	передвигающиеся на креслах-колясках	ДУ
3	с нарушениями опорно-двигательного аппарата	Б
4	с нарушениями зрения	ДУ
5	с нарушениями слуха	ДУ
6	с нарушениями умственного развития	Б

<*> Указывается один из вариантов: "А", "Б", "ДУ", "ВНД".

3.4. Состояние доступности основных структурно-функциональных зон

N п/п	Основные структурно-функциональные зоны	Состояние доступности, в том числе для основных категорий инвалидов <***>
1	Территория, прилегающая к зданию (участок)	ДЧ-И (К,О,Г,У), ДУ (С)
2	Вход (входы) в здание	ДЧ-И(К,О,Г,У), ДУ (С)
3	Путь (пути) движения внутри здания (в т.ч. пути эвакуации)	ДЧ-И (О,Г,У), ДУ (С,К)
4	Зона целевого назначения здания (целевого посещения объекта)	ДЧ-И (К,О,Г,У), ДУ (С)

5	Санитарно-гигиенические помещения	ДЧ-И (О,Г,У), ДУ(С,К)
6	Система информации и связи (на всех зонах)	ДЧ-И(К,О), ДУ (С,Г,У)
7	Пути движения к объекту (от остановки транспорта)	ВНД

<*> Указывается: ДП-В - доступно полностью всем; ДП-И (К, О, С, Г, У) - доступно полностью избирательно (указать категории инвалидов); ДЧ-В - доступно частично всем; ДЧ-И (К, О, С, Г, У) - доступно частично избирательно (указать категории инвалидов); ДУ - доступно условно, ВНД - временно недоступно.

3.5. Итоговое заключение о состоянии доступности ОСИ:

4. Управленческое решение

4.1. Рекомендации по адаптации основных структурных элементов объекта

№ п/п	Основные структурно-функциональные зоны объекта	Рекомендации по адаптации объекта (вид работы) <*>
1	Территория, прилегающая к зданию (участок)	текущий и капитальный
2	Вход (входы) в здание	текущий и капитальный
3	Путь (пути) движения внутри здания (в т.ч. пути эвакуации)	индивидуальное решение с ТСП
4	Зона целевого назначения здания (целевого посещения объекта)	текущий
5	Санитарно-гигиенические помещения	текущий и капитальный
6	Система информации на объекте (на всех зонах)	индивидуальное решение с ТСП
7	Пути движения к объекту (от остановки транспорта)	текущий и капитальный
8	Все зоны и участки	текущий и капитальный

<*> Указывается один из вариантов (видов работ): не нуждается; ремонт (текущий, капитальный); индивидуальное решение с ТСП; технические решения невозможны - организация альтернативной формы обслуживания.

Размещение информации на Карте доступности субъекта Российской Федерации согласовано _____

(подпись, Ф.И.О., должность; координаты для связи
уполномоченного представителя объекта)



УТВЕРЖДАЮ
Начальник ОСЗН по
Хоринскому району
Будаева Д.Б.

28.04.2021 г.

АКТ ОБСЛЕДОВАНИЯ
объекта социальной инфраструктуры
К ПАСПОРТУ ДОСТУПНОСТИ ОСИ
N 11 28.04.2021г

1. Общие сведения об объекте

1.1. Наименование (вид) объекта Муниципальное бюджетное учреждение
дополнительного образования «Станция детского и юношеского туризма и экскурсий»

1.2. Адрес объекта 671410, Республика Бурятия, Хоринский район, с.Хоринск,
ул.Ленина,23

1.3. Сведения о размещении объекта

- отдельно стоящее здание 2 этажей, 634,6 кв. м
- часть здания _____ этажей (или на 1 этаже), 295 кв. м
- наличие прилегающего земельного участка (да, нет); нет кв. м

1.4. Год постройки здания 1985, последнего текущего ремонта 2021г

1.5. Дата предстоящих плановых ремонтных работ: текущего 2022г,
капитального 2023г.

1.6. Название организации (учреждения) (полное юридическое наименование -
согласно Уставу, краткое наименование) Муниципальное бюджетное учреждение
дополнительного образования «Станция детского и юношеского туризма и экскурсий»-

1.7. Юридический адрес организации (учреждения) 671410, Республика Бурятия,
Хоринский район, с.Хоринск, ул.Ленина,23

2. Характеристика деятельности организации на объекте

Дополнительная информация _____

3. Состояние доступности объекта

3.1. Путь следования к объекту пассажирским транспортом
(описать маршрут движения с использованием пассажирского транспорта)

нет
наличие адаптированного пассажирского транспорта к объекту
нет

3.2. Путь к объекту от ближайшей остановки пассажирского транспорта:

3.2.1. расстояние до объекта от остановки транспорта 250 м

3.2.2. время движения (пешком) 3 мин.

3.2.3. наличие выделенного от проезжей части пешеходного пути (да, нет) нет

3.2.4. Перекрестки: нерегулируемые; регулируемые, со звуковой сигнализацией,
таймером; нет- нет

3.2.5. Информация на пути следования к объекту: акустическая, тактильная,
визуальная; нет-нет

3.2.6. Перепады высоты на пути: есть, нет (описать _____)

Их обустройство для инвалидов на коляске: да, нет (_____)

3.3. Организация доступности объекта для инвалидов - форма обслуживания

N п/п	Категория инвалидов (вид нарушения)	Вариант организации доступности объекта (формы обслуживания) <*>
1	Все категории инвалидов и МГН	Б
	в том числе инвалиды:	
2	передвигающиеся на креслах-колясках	ДУ
3	с нарушениями опорно-двигательного аппарата	Б
4	с нарушениями зрения	ДУ
5	с нарушениями слуха	ДУ
6	с нарушениями умственного развития	Б

<*> Указывается один из вариантов: "А", "Б", "ДУ", "ВНД".

3.4. Состояние доступности основных структурно-функциональных зон

N п/п	Основные структурно-функциональные зоны	Состояние доступности, в том числе для основных категорий инвалидов <***>	Приложение	
			N на плане	N фото
1	Территория, прилегающая к зданию (участок)	ДЧ-И (К,О,Г,У), ДУ (С)		13,2
2	Вход (входы) в здание	ДЧ-И(К,О,Г,У), ДУ (С)		13,2,3,7
3	Путь (пути) движения внутри здания (в т.ч. пути эвакуации)	ДЧ-И (О,Г,У), ДУ (С,К)		6,5,4,7,12
4	Зона целевого назначения здания (целевого посещения объекта)	ДЧ-И (К,О,Г,У), ДУ (С)		
5	Санитарно-гигиенические помещения	ДЧ-И (К,О,Г,У), ДУ(С)		8,9,10,11
6	Система информации и связи (на всех зонах)	ДЧ-И(К,О), ДУ (С,Г,У)		12,14,15
7	Пути движения к объекту (от остановки транспорта)	ВНД		

<***> Указывается: ДП-В - доступно полностью всем; ДП-И (К, О, С, Г, У) - доступно полностью избирательно (указать категории инвалидов); ДЧ-В - доступно частично всем; ДЧ-И (К, О, С, Г, У) - доступно частично избирательно (указать категории инвалидов); ДУ - доступно условно, ВНД - недоступно.

3.5. ИТОГОВОЕ ЗАКЛЮЧЕНИЕ о состоянии доступности ОСИ:

4. Управленческое решение (проект)

4.1. Рекомендации по адаптации основных структурных элементов объекта:

N п/п	Основные структурно-функциональные зоны объекта	Рекомендации по адаптации объекта (вид работы) <*>
-------	---	--

1	Территория, прилегающая к зданию (участок)	Текущий и капитальный
2	Вход (входы) в здание	Текущий и капитальный
3	Путь (пути) движения внутри здания (в т.ч. пути эвакуации)	индивидуальное решение с ТСП
4	Зона целевого назначения здания (целевого посещения объекта)	текущий
5	Санитарно-гигиенические помещения	Текущий и капитальный
6	Система информации на объекте (на всех зонах)	индивидуальное решение с ТСП
7	Пути движения к объекту (от остановки транспорта)	Текущий и капитальный
8	Все зоны и участки	Текущий и капитальный

<*> Указывается один из вариантов (видов работ): не нуждается; ремонт(текущий, капитальный); индивидуальное решение с ТСП; технические решения невозможны - организация альтернативной формы обслуживания.

4.2. Период проведения работ ____ 2021-2030 ____
в рамках исполнения _____ плана _____

(указывается наименование документа: программы, плана)

4.3. Ожидаемый результат (по состоянию доступности) после выполнения работ по адаптации _____ ДП-В _____

Оценка результата исполнения программы, плана (по состоянию доступности) _____

4.4. Для принятия решения требуется, не требуется (нужное подчеркнуть):

4.4.1. согласование на Комиссии _____

(наименование Комиссии по координации деятельности в сфере обеспечения доступной среды жизнедеятельности для инвалидов и других МГН)

4.4.2. согласование работ с надзорными органами (в сфере проектирования и строительства, архитектуры, охраны памятников, другое - указать) _____

4.4.3. техническая экспертиза; разработка проектно-сметной документации;

4.4.4. согласование с вышестоящей организацией (собственником объекта);

4.4.5. согласование с общественными организациями инвалидов _____;

4.4.6. другое _____.

Имеется заключение уполномоченной организации о состоянии доступности объекта (наименование документа и выдавшей его организации, дата), прилагается _____

4.7. Информация может быть размещена (обновлена) на Карте доступности субъекта Российской Федерации _____;

(наименование сайта, портала)

5. Особые отметки

ПРИЛОЖЕНИЯ:

Результаты обследования:

1. Территории, прилегающей к объекту на 3 л.
2. Входа (входов) в здание на 2 л.
3. Путей движения в здании на 2 л.
4. Зоны целевого назначения объекта на 2 л.
5. Санитарно-гигиенических помещений на 3 л.
6. Системы информации (и связи) на объекте на 4 л.

Результаты фотофиксации на объекте _____ на 14 л.

Поэтажные планы, паспорт БТИ _____ на _____ л.

Другое (в том числе дополнительная информация о путях движения к объекту)


Руководитель


рабочей группы: директор Жамбалдоржиева Л.Б. 

Члены рабочей группы: методист Будаева Ж.Д. 
педагог- Соктоева Д.Д. 


В том числе


представители общественных организаций инвалидов:

председатель Управляющего совета: Чимитцыренова Л.Ц. 

член Управляющего совета: Городилова Н.В. 

представители организации, расположенной на объекте:

председатель ПК: Ринчиндоржиева С.Б. 

член ПК Сультимов Б.Ц. 

Управленческое решение согласовано "___" _____ 20__ г.
(протокол N _____)

Комиссией (название) _____

I Результаты обследования:

1. Территории, прилегающей к зданию (участка)

МБУ ДО «СДЮТГиЭ», 671426, РБ, Хоринский район, с.Хоринск, ул. Ленина,23

№ п/п	Наименование функционально-планировочного элемента	Наличие элемента		Выявленные нарушения и замечания		Работы по адаптации объектов		
		есть/нет	№ на плане	№ фото	Содержание	Значимо для инвалида (категория)	Содержание	Виды работ
1.1	Вход (входы) на территорию	есть		13			Вход на территорию или участок следует оборудовать доступными для инвалидов элементами информации об объекте	Текущий
1.2	Путь (пути) движения на территории	нет			Нет предупредительных средств информации перед входами	с	Тактильные средства на покрытии пешеходных путей:- не менее, чем за 0,8 м до объекта информации (начала опасного объекта)	Текущий
1.3	Лестница (наружная)	нет						
1.4	Пандус (наружный)	Есть		2	Нет бортиков	к	Бортики (при перепаде высот более 0,45м): по краям маршей и горизонтальных поверхностей высотой не менее 0,05 м	Текущий

					Пандусы должны иметь двухстороннее ограждение с поручнями на высоте 0,9 м (допустимо от 0,85 до 0,92 м) и 0,7 м с учетом технических требований к опорным стационарным устройствам по ГОСТ Р 51261. Расстояние между поручнями должно быть в пределах 0,9-1,0 м. Колесоотбойные устройства высотой 0,1 м следует устанавливать на промежуточных площадках и на съезде.	Текущий
	Одностороннее ограждение пандуса		к			
1.5	Автостоянка и парковка	13	Есть	Не предусмотрена зона парковки (стоянки) автомобиля инвалида	Предусмотреть зону для парковки (стоянки) автомобиля инвалида: ширина- не менее 3,5 м;- обозначение международными знаками;- вблизи входа в здание- не далее 50 м.	Текущий
	ОБЩИЕ требования к зоне					

II Заключение по зоне:

Наименование структурно-функциональной зоны	Состояние доступности* (к пункту 3.4 Акта обследования ОСИ)	Приложение		Рекомендации по адаптации (вид работы)** к пункту 4.1 Акта обследования ОСИ
		№ на плане	№ фото	

Территории, прилегающие к зданию (участку)	ДЧ-И (К, О, Г, У) ДУ (С)			
--	-----------------------------	--	--	--

* указывается: ДП-В - доступно полностью всем; ДП-И (К, О, С, Г, У) – доступно полностью избирательно (указать категории инвалидов); ДЧ-В - доступно частично всем; ДЧ-И (К, О, С, Г, У) – доступно частично избирательно (указать категории инвалидов); ДУ - доступно условно, ВНД - недоступно

**указывается один из вариантов: не нуждается; ремонт (текущий, капитальный); индивидуальный решение с ТСП; технические решения невозможны – организация альтернативной формы обслуживания

Комментарий к заключению:

**I Результаты обследования:
2. Входа (входов) в здание**
Наименование объекта, адрес

МБУ ДО «Станция детского и юношеского туризма и экскурсий», 671410, РБ, Хоринский район, село Хоринск, ул. Ленина 23

№ п/п	Наименование функционально-планировочного элемента	Наличие элемента		Выявленные нарушения и замечания		Работы по адаптации объектов		
		есть/ нет	№ на плане	№ фото	Содержание	Значимо для инвалида (категория)	Содержание	Виды работ
2.1	Лестница (наружная)	Есть		13				
2.2	Пандус (наружный)	есть		2	Отсутствуют контрастная маркировка первой и последней ступени, предупреждающие тактильные полосы	С	Нанести контрастную маркировку на первую и последнюю ступени, предупреждающие тактильные полосы.	Текущий
2.3	Входная площадка	Есть		3				Не нуждается
2.4	Двери (входные)	есть		3				Не нуждается
2.5	Тамбур	Есть		7				Не нуждается

	ОБЩИЕ требования к зоне								

II Заключение по зоне:

Наименование структурно-функциональной зоны	Состояние доступности* (к пункту 3.4 Акта обследования обследования ОСИ)	Приложение		Рекомендации по адаптации (вид работы)** к пункту 4.1 Акта обследования ОСИ
		№ на плане	№ фото	
Вход (Входы в здание)	ДЧ-И(К,О,Г,У), ДУ (С)			

* указывается: ДП-В - доступно полностью всем; ДП-И (К, О, С, Г, У) – доступно полностью избирательно (указать категории инвалидов); ДЧ-В - доступно частично всем; ДЧ-И (К, О, С, Г, У) – доступно частично избирательно (указать категории инвалидов); ДУ - доступно условно, ВНД - недоступно

**указывается один из вариантов: не нуждается; ремонт (текущий, капитальный); индивидуальное решение с ТСР; технические решения невозможны – организация альтернативной формы обслуживания

Комментарий к заключению: _____

I Результаты обследования:
3. Пути (путей) движения внутри здания (в т.ч. путей эвакуации)

МБУ ДО «СДЮТГиЭ», 671410, РБ, Хоринский район, с.Хоринск, ул. Ленина,23

Наименование объекта, адрес

№ п/п	Наименование функционального планировочного элемента	Наличие элемента		Выявленные нарушения и замечания		Работы по адаптации объектов	
		есть/нет	№ на плане	№ фото	Значимо для инвалида (категория)	Содержание	Виды работ
3.1	Коридор (вестибюль, зона ожидания, галерея, балкон)	Есть		6,5			
3.2	Лестница (внутри здания)	Есть		4			
3.3	Пандус (внутри здания)	Нет					
3.4	Лифт пассажирский	Нет					
3.5	Дверь	Есть		7			
3.6	Пути	Есть		12	все	Системы средств	

	эвакуации (в т.ч. зоны безопасности)							<p>информации и сигнализации об опасности должны быть комплексными и предусматривать визуальную, звуковую и тактильную информацию в помещениях (кроме помещений с мокрыми процессами), предназначенных для пребывания всех категорий инвалидов. Они должны соответствовать требованиям ГОСТ Р 51671, а также учитывать требования НПБ 104.</p>
	ОБЩИЕ требования к зоне	<p>Определяется наиболее рациональный (короткий и удобный) путь к зоне целевого назначения Гигиенические сертификаты на материалы (оснащение, оборудование, изделия, приборы), используемые инвалидами или контактирующие с ними Выключатели и розетки - на высоте 0,8 м от уровня пола Зоны отдыха: - на каждом доступном МПН этаже (в том числе и для инвалидов на креслах-колясках) на 2 - 3 места Предупредительная информация о препятствии (перед дверными проемами и входами на лестницы и пандусы, перед поворотом коммуникационных путей): - на расстоянии 0,6 м до объекта информации; - визуальная (в виде контрастно окрашенной поверхности либо световых маячков); - тактильная (рифленая поверхность)</p>						

II Заключение по зоне:

Наименование структурно-функциональной зоны	Состояние доступности* (к пункту 3.4 Акта обследования ОСИ)	Приложение		Рекомендации по адаптации (вид работы)** к пункту 4.1 Акта обследования ОСИ
		№ на плане	№ фото	
Пути (путей) движения внутри здания (в т.ч. путей эвакуации)	ДЧ-И (О,Г,У), Ду (С,К)			

* указывается: ДП-В - доступно полностью всем; ДП-И (К, О, С, Г, У) - доступно полностью избирательно (указать категории инвалидов); ДЧ-В - доступно частично всем; ДЧ-И (К, О, С, Г, У) - доступно частично избирательно (указать категории инвалидов); ДУ - доступно условно, ВНД - недоступно

**указывается один из вариантов: не нуждается; ремонт (текущий, капитальный); индивидуальное решение с ТСР; технические решения невозможны – организация альтернативной формы обслуживания

Комментарий к заключению:

I Результаты обследования:
4. Зоны целевого назначения здания (целевого посещения объекта)
Вариант II – места прилегания труда

_____ МБУ «СДЮТпЭ», 671410, РБ, Хоринский район, с.Хоринск, ул. Ленина, 23, _____
Наименование объекта, адрес

№ п/п	Наименование функционально-планировочного элемента	Наличие элемента		Выявленные нарушения и замечания		Работы по адаптации объектов		
		есть/нет	№ на плане	№ фото	Содержание	Значимо для инвалида (категория)	Содержание	Виды работ
	Место прилегания труда	нет						
	ОБЩИЕ требования к зоне							

II Заключение по зоне:

Наименование структурно-функциональной зоны	Состояние доступности* (к пункту 3.4 Акта обследования ОСИ)	Приложение		Рекомендации по адаптации (вид работы)** к пункту 4.1 Акта обследования ОСИ
		№ на плане	№ фото	

* указывается: ДП-В - доступно полностью всем; ДП-И (К, О, С, Г, У) – доступно полностью избирательно (указать категории инвалидов); ДЧ-В - доступно частично всем; ДЧ-И (К, О, С, Г, У) – доступно частично избирательно (указать категории инвалидов); ДУ - доступно условно, ВНД - недоступно

**указывается один из вариантов: не нуждается; ремонт (текущий, капитальный); индивидуальный решение с ТСР; технические решения невозможны – организация альтернативной формы обслуживания

Комментарий к заключению:

**I Результаты обследования:
5. Санитарно-гигиенических помещений**

МБУ ДО «СДЮТЭ», 671410, РБ, Хоринский район, с.Хоринск, ул. Ленина,23

Наименование объекта, адрес

№ п/п	Наименование функционально-планировочного элемента	Наличие элемента		Выявленные нарушения и замечания		Работы по адаптации объектов		
		есть/нет	№ на плане	№ фото	Содержание	Значимо для инвалида (категория)	Содержание	Виды работ
5.1	Туалетная комната	Есть		8,9,10	Нет универсальной кабины.	Все	Доступная кабина в общей уборной должна иметь размеры в плане не менее, м: ширина - 1,65, глубина - 1,8, ширина двери - 0,9. В кабине рядом с унитазом следует предусматривать пространство не менее 0,75 м для размещения кресла-коляски, а также крючки для одежды, костылей и других принадлежностей. В кабине должно быть свободное пространство диаметром 1,4 м для разворота кресла-коляски. Двери должны открываться наружу.	Капитальный

					Ширина дверного проема недостаточна для прохождения инвалидной коляски	К	Ширина дверных и открытых проемов в стене, а также выходов из помещений и коридоров должна быть не менее 0,9 м. При глубине откоса в стене открытого проема более 1,0 м ширину проема следует принимать по ширине коммуникационного прохода, но не менее 1,2 м.	Капитальный
					Не нормативные информирующие обозначения.	С	Информирующие обозначения помещений внутри здания должны дублироваться рельефными знаками и размещаться рядом с дверью, со стороны дверной ручки и крепиться на высоте от 1,4 до 1,75 м.	Текущий
5.2	Душевая/ванная комната	нет						
5.3	Бытовая комната (гардеробная)	нет	11					
	ОБЩИЕ требования к зоне							

II Заключение по зоне:

Наименование структурно-функциональной зоны	Состояние доступности* (к пункту 3.4 Акта обследования ОСИ)	Приложение		Рекомендации по адаптации (вид работы)** к пункту 4.1 Акта обследования ОСИ
		№ на плане	№ фото	

Санитарно- гигиенических помещений	ДЧ-И (К, О, Г, У), ДУ(С)			
------------------------------------	--------------------------	--	--	--

* указывается: ДП-В - доступно полностью всем; ДП-И (К, О, С, Г, У) – доступно полностью избирательно (указать категории инвалидов); ДЧ-В - доступно частично всем; ДЧ-И (К, О, С, Г, У) – доступно частично избирательно (указать категории инвалидов); ДУ - доступно условно, ВНД - недоступно

**указывается один из вариантов: не нуждается; ремонт (текущий, капитальный); индивидуальное решение с ТСР; технические решения невозможны – организация альтернативной формы обслуживания

Комментарий к заключению:

**I Результаты обследования:
6. Системы информации на объекте**

МБУ ДО «Станция детского и юношеского туризма и экскурсий», 671410, РБ, Хоринский район, с.Хоринск, ул. Ленина, 23
Наименование объекта, адрес

№ п/п	Наименование функционально-планировочного элемента	Наличие элемента		Выявленные нарушения и замечания		Работы по адаптации объектов		
		есть/нет	№ на плане	№ фото	Значимо для инвалида (категория)	Содержание	Виды работ	
6.1	Визуальные средства	Есть		12,14,15	Нет Предупредительной визуальной информации	все	Предупредительная информация о препятствии (перед дверными проемами и входами на лестницы и пандусы, перед поворотом коммуникационных путей): - на расстоянии 0,6 м до объекта информации; - визуальная (в виде контрастно окрашенной поверхности либо световых маячков)	Текущий
6.2	Акустические средства	Нет				Все		
6.3	Тактильные средства	Нет			Отсутствуют тактильно предупреждающие и	С	Предупредительная информация о препятствии (перед дверными проемами	Текущий

				Оповестительные знаки		и входами на лестницы и пандусы, перед поворотом коммуникационных путей): - на расстоянии 0,6 м до объекта информации; - визуальная (в виде контрастно окрашенной поверхности либо световых маячков)
ОБЩИЕ требования к зоне	<p>Системы средств информации и сигнализации об опасности должны быть комплексными для всех категорий инвалидов (визуальными, звуковыми и тактильными) и соответствовать СНиП 3.51 ГОСТ Р 51671, НПБ 104</p> <p>Знаки и символы должны быть идентичными в пределах здания, комплекса сооружений, в одном районе, соответствовать знакам в нормативных документов по стандартизации</p> <p>Система средств информации зон и помещений должна обеспечивать: - непрерывность информации, своевременное ориентирование и однозначное опознание объектов и мест посещения; - предусматривать возможность получения информации об ассортименте предоставляемых услуг, размещении и назначении функциональных элементов, расположении путей эвакуации, предупреждать об опасности в экстремальных ситуациях и т.п.</p> <p>Визуальная информация располагается на контрастном фоне с размерами знаков, соответствующими расстоянию рассматривания, и должна быть увязана с художественным решением интерьера. Использование компенсирующих мероприятий при невозможности применить визуальную информацию (из-за особых художественных решений интерьеров: в залах музеев, выставок и т.п.)</p> <p>Система оповещения о пожаре - световая, синхронно со звуковой сигнализацией.</p> <p>1. Информационные знаки и указатели на объекте должны быть объединены в единую систему средств информации ориентирования в пространстве, выбора маршрутов движения к определенным зонам и помещениям, и содержать, как минимум, следующую информацию о расположении:</p> <ul style="list-style-type: none"> - останков общественного транспорта (так как многие инвалиды используют общественный транспорт для прибытия на объект); - специальных парковочных мест; - входа/ выхода; - стойки администратора; - билетных касс; - трибун и зрительных залов (для спортивных и зрелищных объектов); - медпунктов; - санитарно-бытовых помещений (туалетов, душевых, раздевалных); - пунктов охраны правопорядка; - точек торговли и предприятий общественного питания; 					

- зала для пресс-конференций, пресс-центра, интернет-кафе, кафе и т.п.;
- путей эвакуации.

План объекта должен быть расположен на видном месте напротив входа в здание/сооружение.

По всей территории торгового центра установит указатели расположения различных зон отдыха. Предусмотреть дублирование системы информационных указателей и знаков с помощью электронных систем ориентирования.

Информационные указатели должны быть расположены на всех основных точках пересечения путей движения на объекте (лестничных площадках, лифтовых холлах и т.п.).

- Расположение и дизайн информационных знаков и указателей должны быть идентичными в пределах сооружения или комплекса.

- По возможности информационные знаки должны быть расположены на стенах, примерно на уровне глаз.

- На путях движения следует избегать использования информационных знаков с креплением к потолку. Там где это неизбежно, размер букв/ цифр знаков и надписей должен быть таким, чтобы их можно было прочитать с приемлемого расстояния.

- Информационные знаки с обозначением помещений, за исключением туалетов, рекомендуется располагать на стене у передней кромки двери для того, чтобы информационный знак был виден даже в том случае, если дверь открыта.

- Следует избегать размещения на путях движения информационных знаков выполненных на «досках-мольбертах» или других складных конструкциях, поскольку они могут представлять собой опасность для людей с нарушениями зрения.

3. Информационные знаки и указатели следует размещать с учетом:

- расстояния, с которого визуальная информация может быть наиболее эффективно воспринята;
- угла поля наблюдения;
- зоны досягаемости (как для людей на креслах-колясках, так и для людей с нарушением зрения);
- отсутствия помех восприятию визуальной информации (бликования, слепящего или недостаточного освещения и т.д.)

4. Уведомляющая и ориентирующая информация должна быть расположена на высоте не менее 1,2 м и не более 4,5 м от уровня пола или поверхности пешеходного пути.

- Знаки и указатели, не содержащие текстовой информации, внутризданий должны быть размещены на высоте не более 2,5 м.

- Визуальные средства отображения информации, приспособленные для тактильного восприятия, должны быть размещены в зоне путей движения на высоте от 1,2 до 1,6 м.

- Для постоянной идентификации комнат и помещений надписи и знаки должны быть нанесены на стене, находящейся рядом с замочной стороны двери:

- расстояние от центральной горизонтальной линии знака до уровня пола должно быть 1500 мм;

- расположение надписей и знаков должно позволять приближаться к надписи и к знаку на расстояние до 80 мм.

III Заключение по зоне:

Наименование структурно-функциональной зоны	Состояние доступности* (к пункту 3.4 Акта обследования ОСИ)	Приложение		Рекомендации по адаптации (вид работы)** к пункту 4.1 Акта обследования ОСИ
		№ на плане	№ фото	
Системы информации на объекте	ДЧ-И(К,О), ДУ (С,Г,У)			

* указывается: ДП-В - доступно полностью всем; ДП-И (К, О, С, Г, У) – доступно полностью избирательно (указать категории инвалидов); ДЧ-В - доступно частично всем; ДЧ-И (К, О, С, Г, У) – доступно частично избирательно (указать категории инвалидов); ДУ - доступно условно, ВНД - недоступно

** указывается один из вариантов: не нуждается; ремонт (текущий, капитальный); индивидуальное решение с ТСР; технические решения невозможны – организация альтернативной формы обслуживания

Комментарий к заключению:

**Проект плана мероприятий
для обеспечения доступности объекта и предоставляемых услуг для людей с инвалидностью и других МГН
в МБУ ДО «СДЮТЭ»»,
по адресу: 671426, РБ, Хоринский район, с.Хоринск, ул. Ленина,23**

№ п/п	Наименование мероприятия	Сроки исполнения мероприятий	Затраты на выполнение мероприятий, тыс. руб.	Источник финансирования	Ответственный исполнитель	Ожидаемый результат по состоянию доступности ОСИ	Примечание
1	2	3	4	5	6	7	8
1.	Территория, прилегающая к зданию (участок)	2021-2030					
2.	Вход (входы)	2021-2030					
3.	Пути (путей) движения внутри здания (в т.ч. путей эвакуации)	2021-2030					
4.	Зоны целевого назначения	2021-2030					
5.	Система информации и связи (во всех зонах)	2021-2030					
6.	Пути движения к входу от остановки общественного транспорта	2021-2030					

Руководитель _____ / (подпись)

Примечание: Графы 3, 4, 5, 6 заполняет «Заказчик»

**ДОКУМЕНТ ПОДПИСАН
ЭЛЕКТРОННОЙ ПОДПИСЬЮ**

СВЕДЕНИЯ О СЕРТИФИКАТЕ ЭП

Сертификат 429266879323966142570402220816736768122427021681

Владелец Жамбалдоржиева Любовь Баировна

Действителен с 28.05.2024 по 28.05.2025